









-  Limite do Plano de Pormenor / Unidade de Execução
-  Curvas de Nível Secundárias
-  Curvas de Nível Mestras
-  Taludes / Linhas de quebra
-  Caminhos existentes
-  Linha de Água

-  Dispersão de Vestígios
-  Elementos Patrimoniais

- 1** - Casa tradicional algarvia
conservação da estrutura : **Ruína**
- 2** - Casa tradicional algarvia
conservação da estrutura : **Ruína**
- 3** - Casa tradicional algarvia
conservação da estrutura : **Ruína**
- 4** - Lobite - medieval islâmico e medieval cristão
conservação da estrutura : **Desconhecida**

(nota: Não se conseguiu observar "in loco" a localização exata deste elemento patrimonial, pelo que se representa o que está identificado no PDM de Lagoa. Para mais informação consultar fichas de elementos patrimoniais em anexo)

*nota: toda a área do Plano de Pormentos está sujeita a condicionantes de arqueologia

notas: (1) Limites Administrativos Oficiais da Carta Administrativa Oficial de Portugal (CAOP), versão 2025 (DGT)

(2) QGIS - GNU GENERAL PUBLIC LICENSE - versão 2.18.14 - Las Palmas

(3) AutoCAD Map 3D 2012 - licença 392-07815022

REFERENCIAÇÃO GEOGRÁFICA SISTEMA DE REFERÊNCIA: PT-TM06 / ETRS89 (EPSG 3763)

Entidade Proprietária: TERRAFORMA, Lda.; **Entidade Produtora:** SOCARTO; **Data do Levantamento:** 27/10/2022.
Sistema de Referência: ETRS89-TM06; **Elipsóide:** GRS80; **Projeção cartográfica:** Transversa de Mercator; **Datum altimétrico:** Datum Cascais (1938); **Exatidão planimétrica:** 0,3m; **Exatidão altimétrica:** 0,4m. **Exatidão temática:** <=5%. **N.º de Processo:** 5185;
Data de Homologação: 18/04/2023; **Entidade Responsável pela Homologação:** DGT

Concelho de Lagoa - Plano de Pormenor

TERRAFORMA

Plano de Pormenor de Vale de Cães
PROPOSTA

Terraforma, Sociedade de Estudos e Projectos, Lda.
Praça do Campo Pequeno, n.º2 - 2ºB . 1000-078 Lisboa
Tel. (+351) 217 615 220
Email geral@terraforma.pt . www.terraforma.pt

Técnico responsável: Aprovação:

Património Cultural

DESENHO n.º

04

ESCALA 1 : 2.000

Abril de 2026

NOTA:
Ortofoto de 27 Outubro de 2022, obtido por voo aerofotogramétrico, georreferenciado em ETRS89/PT-TM06, a ser utilizado no âmbito da execução dos trabalhos do Plano de Pormenor de Vale dos Cães, em Lagoa.